


Darstellung alt



Darstellung neu



Planzeichen: Darstellung alt



Grünflächen



Zweckbestimmung: Parkanlage



Geltungsbereich der Änderung des Flächennutzungsplans *

* Darstellung in der Plankarte in Weiß

Planzeichen: Darstellung neu



Wohnbaufläche geplant



Geltungsbereich der Änderung des Flächennutzungsplans *



Geltungsbereich des vorhabenbez. Bebauungsplans Nr. 46 "Nördliche Wiesenstraße"

Vermerke

1. Der Feststellungsbeschluss erfolgte durch die Gemeindevertretung am

Gemeinde Wettenberg, den

Siegel der Gemeinde

2. Genehmigungsvermerk:

Bürgermeister


3. In-Kraft-Treten gemäß § 6 Abs. 5 BauGB:

Die Genehmigung der Flächennutzungsplanänderung wurde am ortsüblich bekannt gemacht. Damit wird die Flächennutzungsplanänderung wirksam.

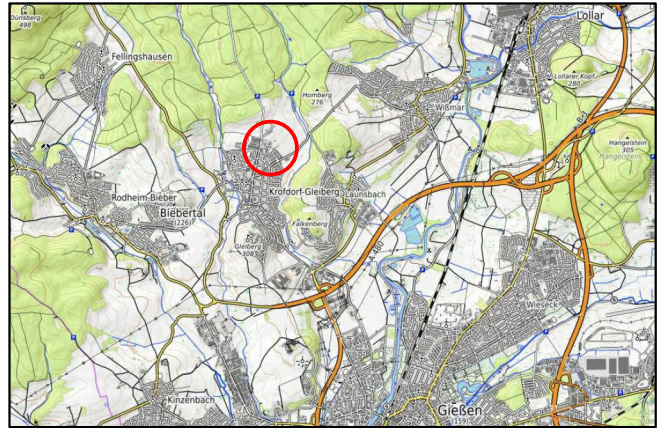
Gemeinde Wettenberg, den

Siegel der Gemeinde

Bürgermeister

 **Gemeinde Wettenberg**
Ortsteil Krofdorf-Gleiberg

Änderung des Flächennutzungsplanes im Bereich des vorhabenbezogenen Bebauungsplanes Nr. 46 "Nördliche Wiesenstraße / Heggrabenstraße"



Übersichtskarte (© OpenTopoMap)

Entwurf	Stand:	18.10.2023
	Bearbeitet:	Linne
	CAD:	Han
Maßstab:		1 : 2.500

Plan|ES Elisabeth Schade Dipl.-Ing. Städtebauarchitektin und Stadtplanerin, AKH
Alte Brauereihöfe Leihgesterner Weg 37 35392 Gießen
Tel. 0641 / 87 73 634-0 / Fax. 0641 / 87 73 634-9 / info@plan-es.com