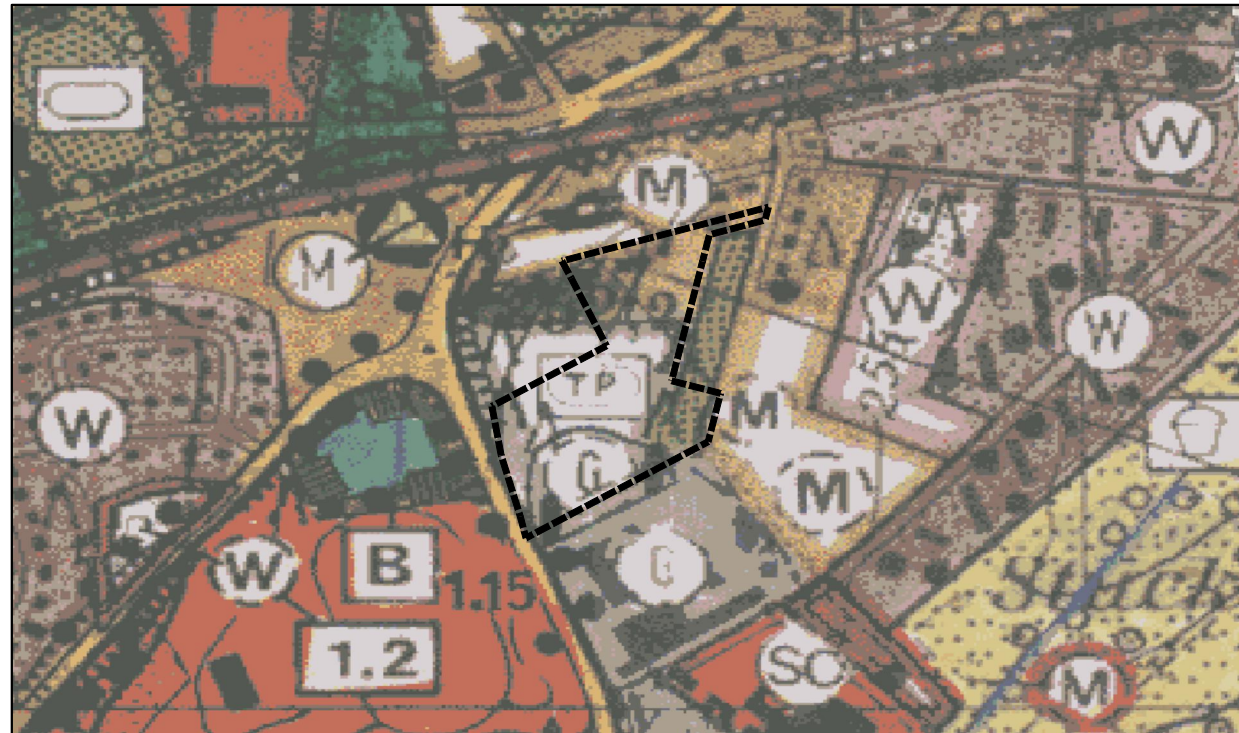



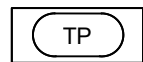





Darstellung alt



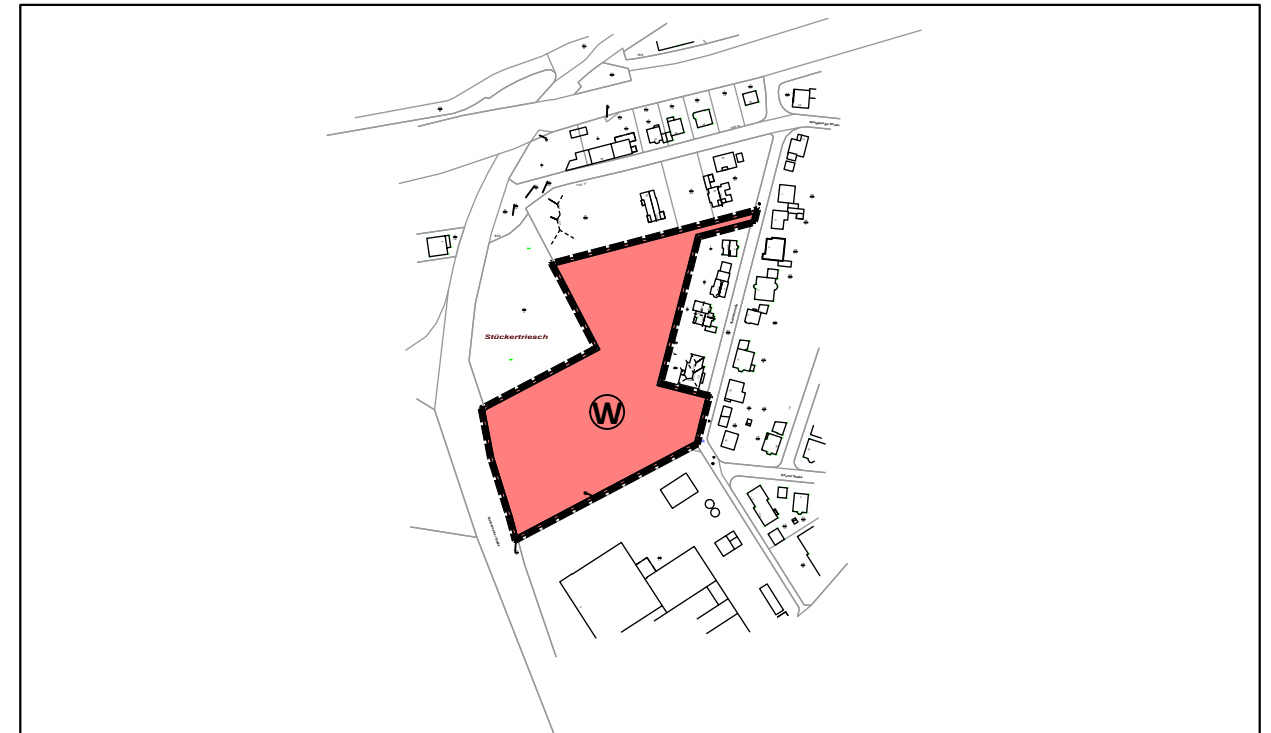
**Planzeichen: Darstellung alt**

-  Gemischte Baufläche Bestand
-  Grünflächen
-  Gewerbliche Baufläche geplant
-  Sportlichen Zwecken dienende Einrichtungen, hier: TP = Tennisplatz
-  Räumlicher Geltungsbereich

**Planzeichen: Darstellung neu**

-  Wohnbaufläche
-  Räumlicher Geltungsbereich

Darstellung neu



**Vermerke**

1. Der Feststellungsbeschluss erfolgte durch die Stadtverordnetenversammlung am ... . . . . .

Siegel der Stadt

Neustadt (Hessen), den .... . . . . .

Bürgermeister

2. Genehmigungsvermerk:

3. In-Kraft-Treten gemäß § 6 Abs. 5 BauGB:  
Die Genehmigung der Flächennutzungsplanänderung wurde am  
.... . . . . . ortsüblich bekannt gemacht.  
Damit wird die Flächennutzungsplanänderung wirksam.

Siegel der Stadt

Neustadt (Hessen), den .... . . . . .

Bürgermeister

Stadt Neustadt (Hessen) 18. Änderung des Flächennutzungsplanes im Bereich des Bebauungsplanes "Wohnen auf dem Stückertriesch"	Stand:	12.10.2021
	Bearbeitet: CAD:	Linne, Müller Kraft
	Maßstab:	1 : 5.000



Elisabeth Schade Dipl.-Ing. Städtebauarchitektin und Stadtplanerin, AKH  
Alte Brauereihöfe Leihgesterner Weg 37 35392 Gießen  
Tel. 0641 / 87 73 634-0 / Fax. 0641 / 87 73 634-9 / info@plan-es.com