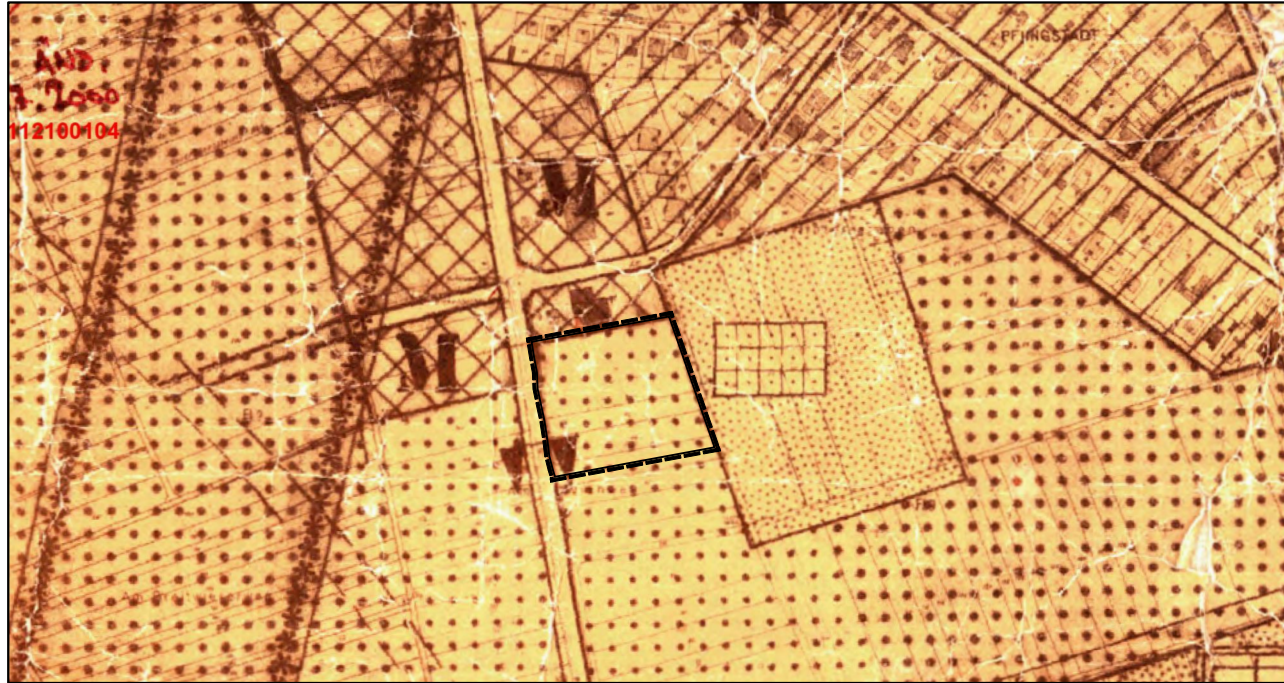


# Stadt Pfungstadt

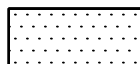
Darstellung alt




Darstellung neu



**Planzeichen:  
Darstellung alt**

 Flächen für Landwirtschaft

 Standort der Ortstafel


**Sonstige Planzeichen**

 Räumlicher Geltungsbereich

**Planzeichen:  
Darstellung neu**

 Sonderbauflächen

**Sonstige Planzeichen**

 Räumlicher Geltungsbereich der Änderung des Flächennutzungsplanes

**Vermerke**

1. Der Feststellungsbeschluss erfolgte durch die Stadtverordnetenversammlung am ... . . . . .

Siegel

Stadt Pfungstadt, den .... . . . . .

Bürgermeister

2. Genehmigungsvermerk:

3. In-Kraft-Treten gemäß § 6 Abs. 5 BauGB:  
Die Genehmigung der Flächennutzungsplanänderung wurde am .... . . . . . ortsüblich bekannt gemacht. Damit wird die Flächennutzungsplanänderung wirksam.

Siegel

Stadt Pfungstadt, den .... . . . . .

Bürgermeister

Stadt Pfungstadt Teilbezogene Änderung des Flächennutzungsplans der Stadt Pfungstadt im Bereich des vorhabenbezogenen Bebauungsplans "Nahversorger Süd"	Stand:	13.06.2022
	Bearbeitet: CAD:	Schade Han/ Müller
	Maßstab:	1 : 5.000