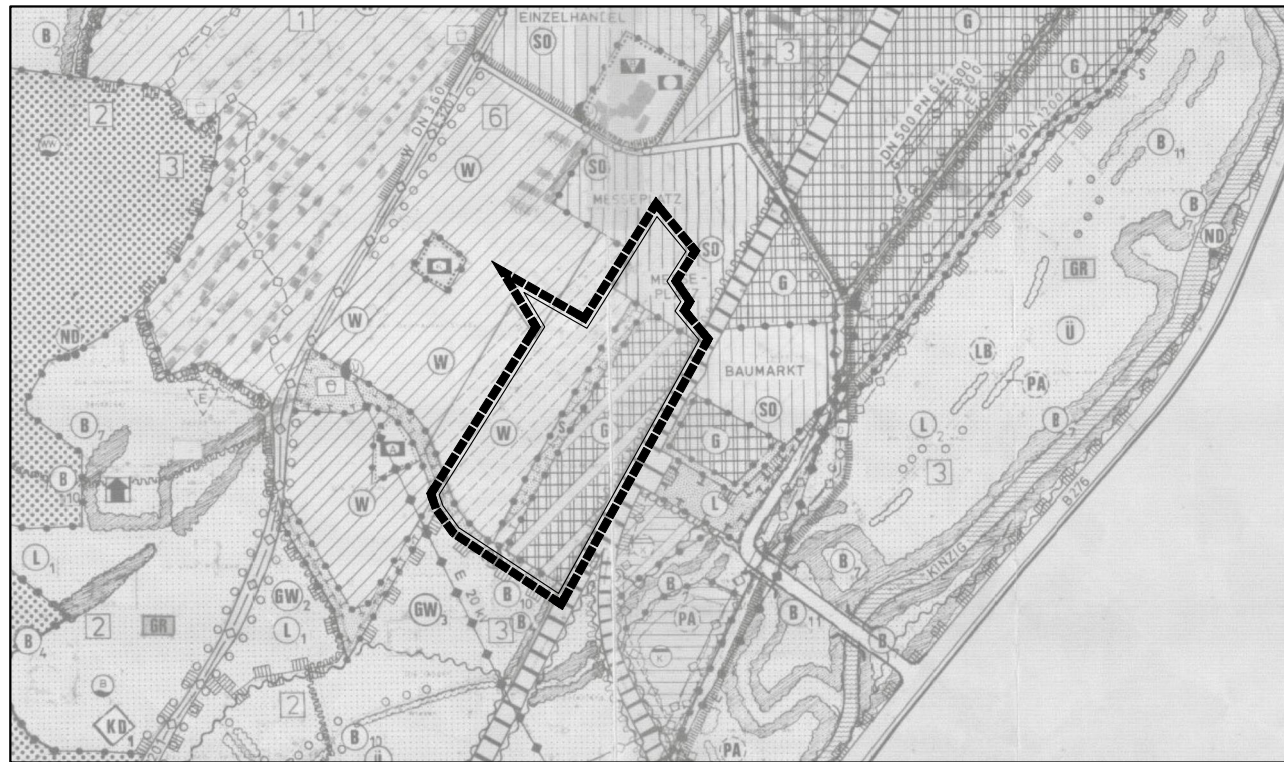
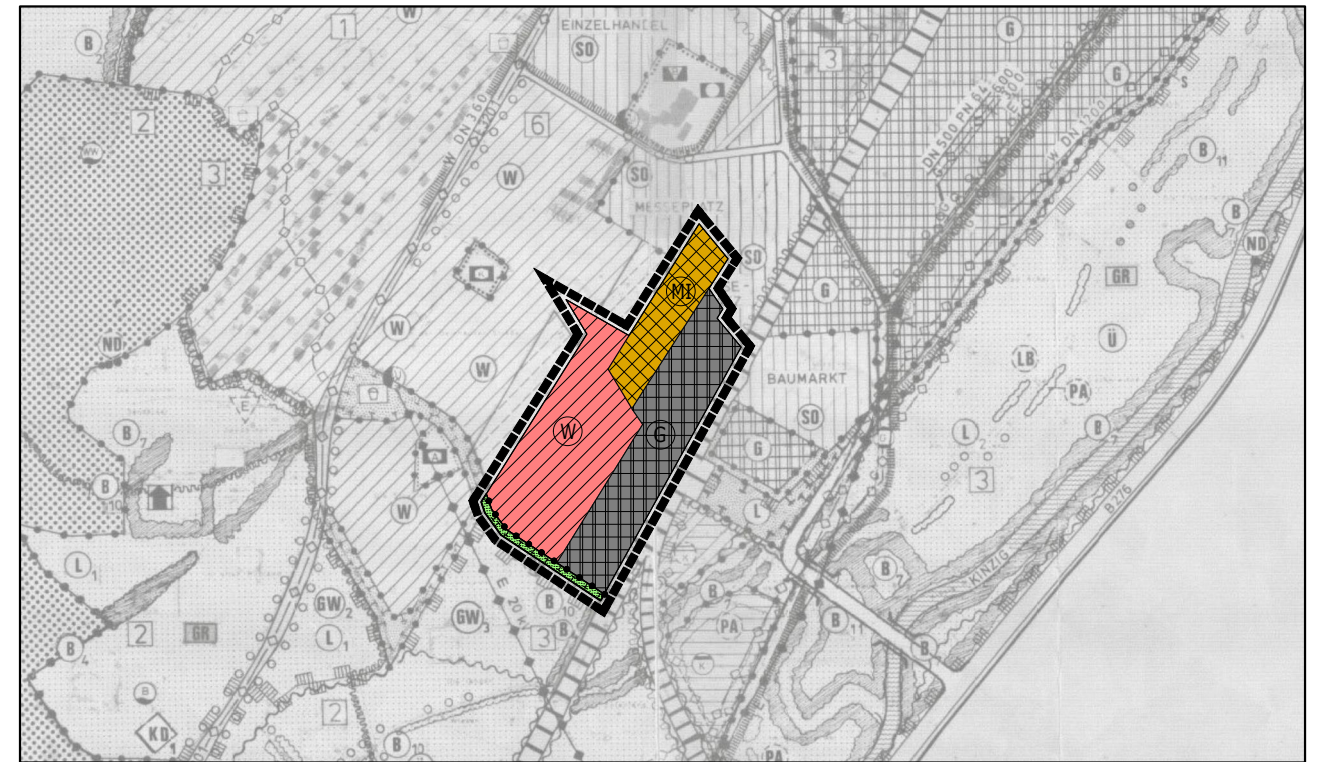


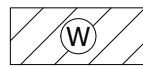
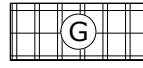

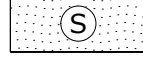


Darstellung alt



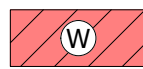




Darstellung neu



Planzeichen: Darstellung alt

-  Wohnbaufläche
-  Gewerbliche Baufläche
-  Sondergebiet
hier: Messeplatz
-  Grünflächen
hier: Schutzgrün
-  Flächen mit Wasserrechtliche Festsetzungen
-  Abgrenzung unterschiedlicher Nutzung
-  Flächen für Maßnahmen
hier: potentielle Ausgleichsflächen

Planzeichen: Darstellung neu

-  Wohnbaufläche
-  Mischbaufläche
-  Gewerbliche Baufläche
-  Grünflächen
hier: Schutzgrün
-  Abgrenzung unterschiedlicher Nutzung

Vermerke

1. Der Feststellungsbeschluss erfolgte durch die Stadtverordnetenversammlung am

Siegel der Stadt

Stadt Wächtersbach, den

Bürgermeister

2. Genehmigungsvermerk:

3. In-Kraft-Treten gemäß § 6 Abs. 5 BauGB:
Die Genehmigung der Flächennutzungsplanänderung wurde am ortsüblich bekannt gemacht. Damit wird die Flächennutzungsplanänderung wirksam.

Siegel der Stadt

Stadt Wächtersbach, den

Bürgermeister

Stadt Wächtersbach Änderung des Flächennutzungsplanes im Bereich des Bebauungsplanes "Südlich Langenselbolder Weg"	Stand:	17.07.2024
	Bearbeitet:	Schade
	CAD:	Han
Maßstab:		1 : 10.000

Plan|ES Elisabeth Schade Dipl.-Ing. Städtebauarchitektin und Stadtplanerin, AKH
 Alte Brauereihöfe Leihgesterner Weg 37 35392 Gießen
 Tel. 0641 / 87 73 634-0 / Fax. 0641 / 87 73 634-9 / info@plan-es.com