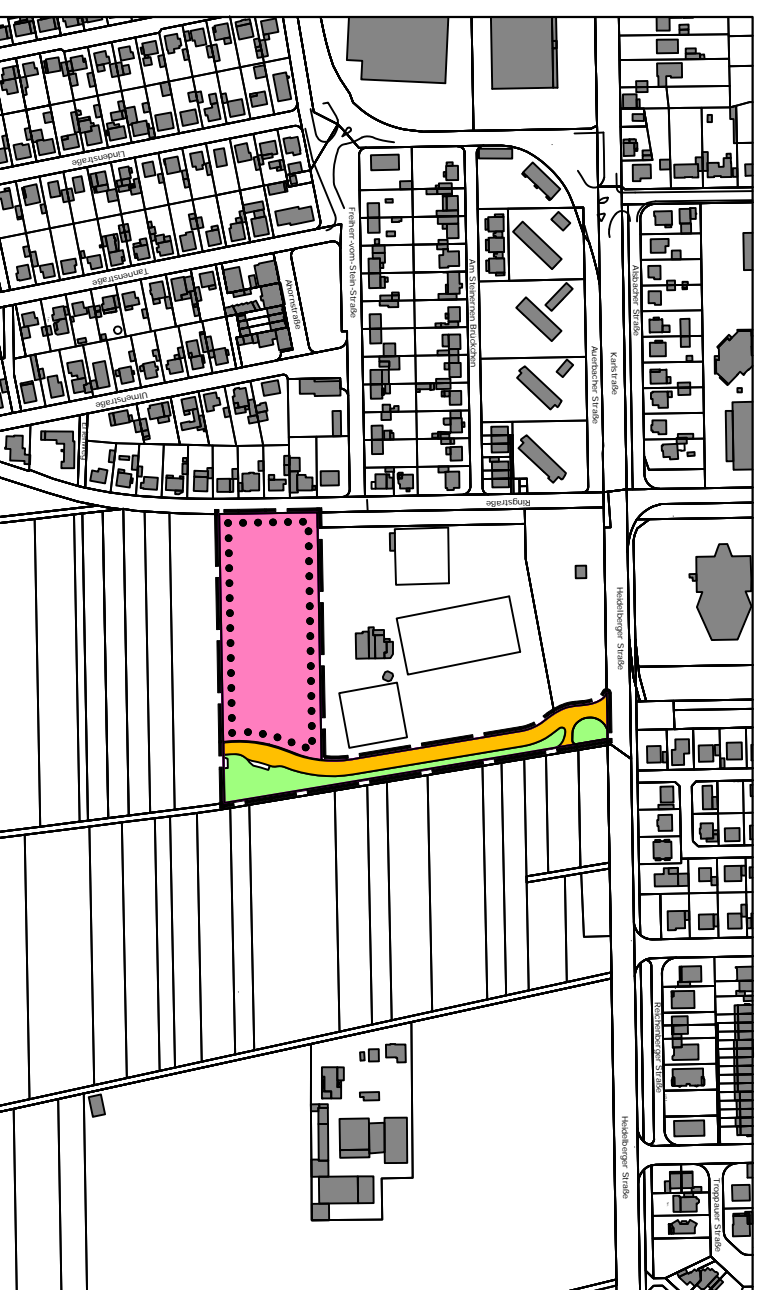


Darstellung alt




Darstellung neu




Planzeichen: Darstellung alt


 Landwirtschaftliche Flächen

 Grünflächen

 Flächen für Versorgungsanlagen; Für die Abfallbeseitigung und Abwasserbeseitigung sowie Ablagerung
Zweckbestimmung: Abwasser

Planzeichen: Darstellung neu

 Fläche für Gemeinbedarf

 Öffentliche Straßenverkehrsfläche

 Öffentliche Grünfläche



Vermerke

1. Der Feststellungsbeschluss erfolgte durch die Stadtverordnetenversammlung am

Siegel der Stadt

Gernsheim, den

Bürgermeister

2. Genehmigungsvermerk:

| | | |
|---|-------------|------------|
| Schöfferstadt Gernsheim | Stand: | 22.10.2019 |
| Änderung des Flächennutzungsplanes im Bereich des Bebauungsplanes | Bearbeitet: | Schade |
| "Gemeinbedarfsfläche Östlich der Ringstraße" | CAD: | Vix |
| | Maßstab: | 1 : 5.000 |

Plan|ES

Elisabeth Schade Dipl.-Ing. Städtebauarchitektin und Stadtplanerin, AKH
 Alle Brauereihöfe Leingesterner Weg 37 35392 Gließen
 Tel. 0641 / 87 73 634-0 / Fax. 0641 / 87 73 634-9 / info@plan-es.com